

REGIONE AUTONOMA DELLA SARDEGNA
ASSESSORATO DIFESA DELL'AMBIENTE

Direzione Generale del Corpo Forestale e di Vigilanza Ambientale
Servizio Ispettorato Ripartimentale di Sassari

Provincia di Sassari
Comune di Putifigari

Vincolo idrogeologico
(art. 1 Regio Decreto Legge 30 dicembre 1923, n° 3267)

Norme di attuazione del Piano di assetto idrogeologico

Art. 9 "Gestione delle aree a vincolo idrogeologico"

(Deliberazione della Giunta Regionale n° 54/33 del 30 dicembre 2004 e s.m.i.)

TAVOLA 1
Sottozona 1
Sottozona 2

- Corografia
- Quadro d'unione catastale
- Planimetria catastale

Visto il Direttore Servizio
dott. *Stefano Masali*


L'URSORA INCARICATA
dott. *Giovanni Tesi*
Giovanni Tesi


Sassari, 15 novembre 2010.


Elaborazione cartografica: geom. Giorgio Meloni


Corografia - scala 1:25.000
Cartografia I.G.M. Serie 25

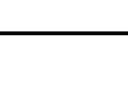
Legenda

 Confine di COMPLESSO VINCOLATO

 Linea di divisione tra fogli catastali

 Linea di divisione tra mappali

 SOTTOZONE di terreni esclusi dal vincolo

 Area PAI

Planimetria catastale
Scala 1: 4000

Corpo Forestale e di Vigilanza Ambientale
Servizio Ispettorato Ripartimentale di Sassari

Ai sensi dell'art. 4 del D. Lgs 82/2005 e s.m.i. si attesta che la presente copia digitale è conforme all'originale cartaceo incluso nella documentazione riguardante il procedimento di apposizione del vincolo idrogeologico ai sensi dell'art. 1 del R.D.L. 3267/23 per il Comune di Putifigari e pubblicato presso l'Albo Pretorio dello stesso Comune dal 24/11/2010 al 24/02/2011, per poi diventare parte integrante della Determinazione n°137 del 31/10/20 11 del Dirigente del Settore Ambiente – Agricoltura della Provincia di Sassari e acquisita da questo Servizio con prot. 87915 Classifica 14.10.3 del giorno 8/11/2011.

.

Il Direttore del Servizio
Dott. Sebastiano Mavuli
(firma digitale)